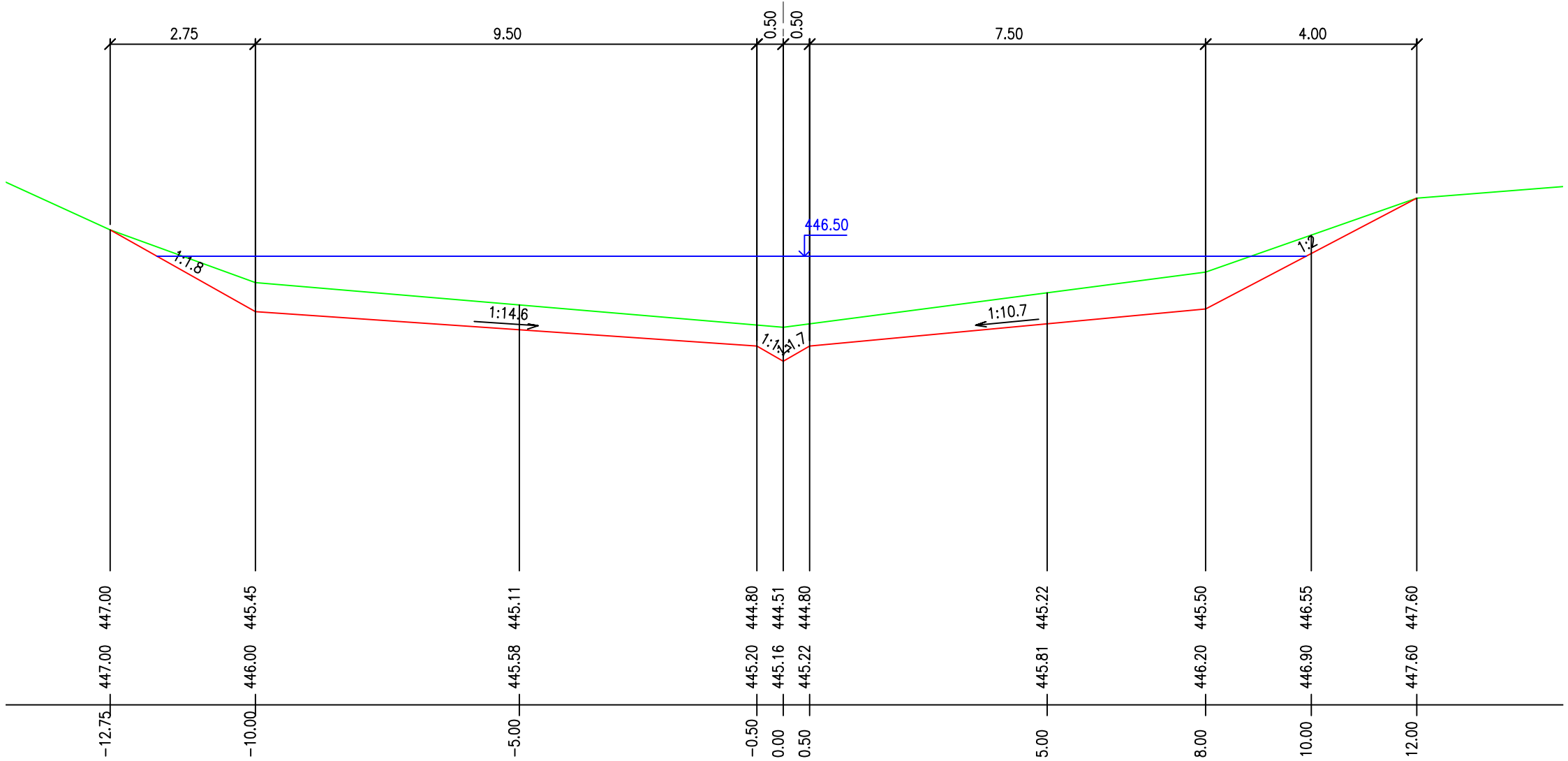
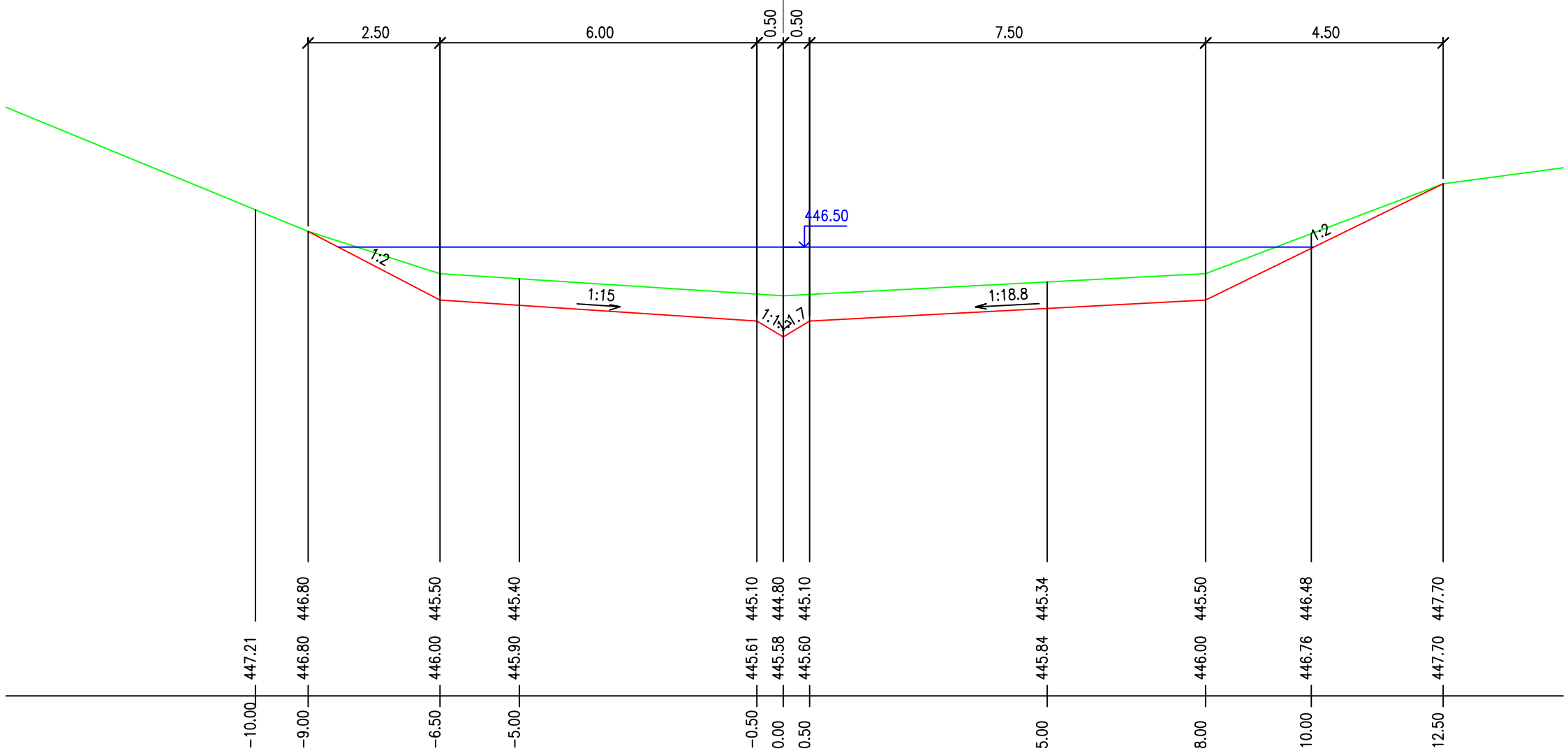



ŘEZ 1 km 0.02000 1:100



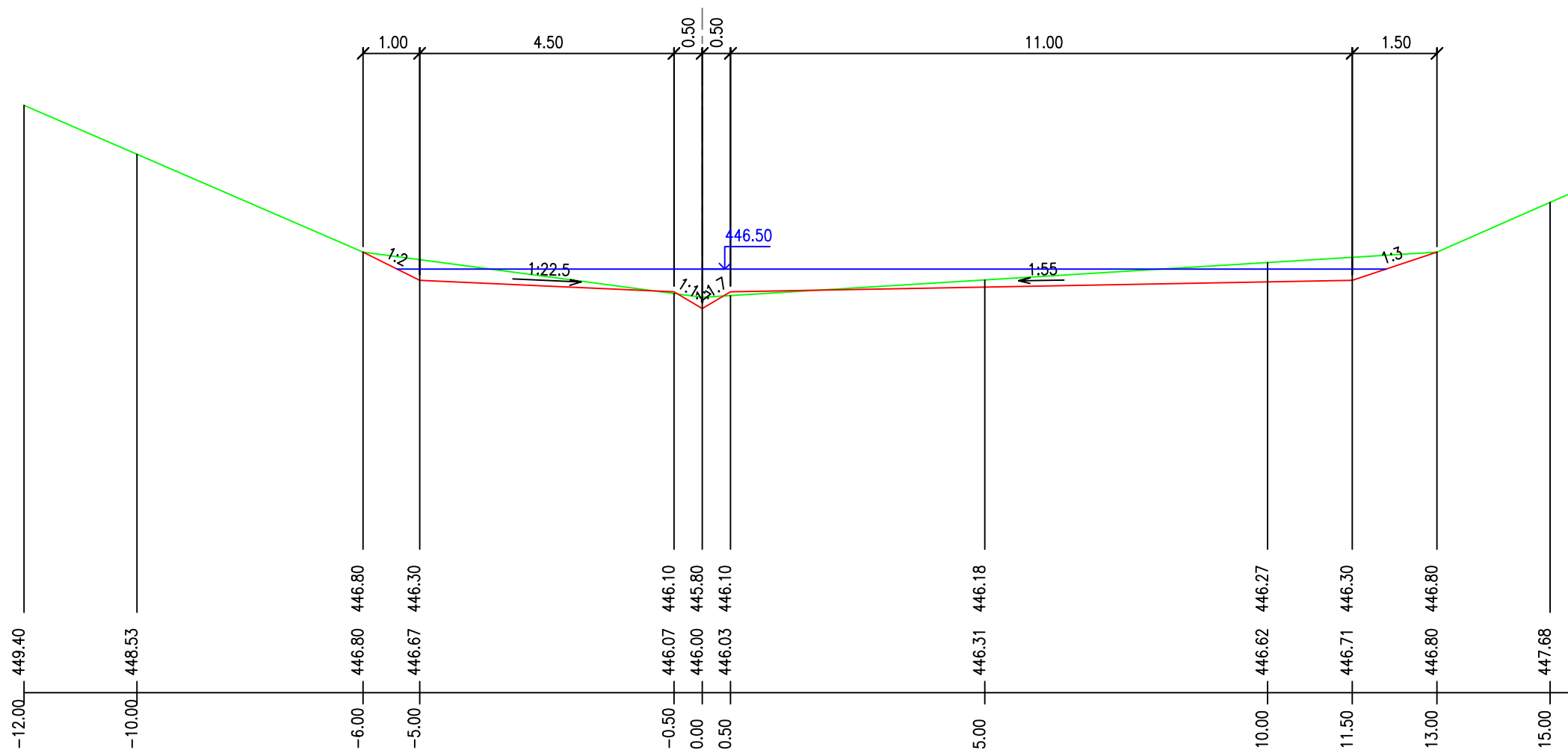
ŘEZ 2 km 0.03500 1:100






Souřadnicový systém JTSK, výškový systém Bpv.

VYPRACOVAL(A):	TECHNICKÁ KONTROLA:	ZODP. PROJEKTANT:	<div><b>GEOVAP</b> SPOL. S R.O.  Čechovo náb.1790, 530 03 Pardubice tel:  fax: </div>	
				
KATASTRÁLNÍ ÚZEMÍ: Čermná v Krkonoších				
INVESTOR:  Státní pozemkový úřad, pobočka Trutnov				
AKCE:  Komplexní pozemková úprava v k.ú Čermná v Krkonoších			DATUM	1/2020
			FORMÁT	2 A4
OBSAH:  DOKUMENTACE TECHNICKÉHO ŘEŠENÍ PSZ  OBJEKT 02 - REKONSTRUKCE VODNÍ NÁDRŽE - PŘÍČNÉ ŘEZY NÁDRŽÍ			ZAK. ČÍSLO	110/2017
			MĚŘÍTKO	1:500/100
			PŘÍLOHA	C.2.3-1

ŘEZ 3 km 0.05000 1:100



Souřadnicový systém JTSK, výškový systém Bpv.

VYPRACOVAL(A):	TECHNICKÁ KONTROLA:	ZODP. PROJEKTANT:	<div><b>GEOVAP</b> SPOL. S R.O.  Čechovo náb.1790, 530 03 Pardubice tel: , fax: </div>	
				
KATASTRÁLNÍ ÚZEMÍ: Čermná v Krkonoších				
INVESTOR:  Státní pozemkový úřad, pobočka Trutnov				
AKCE: Komplexní pozemková úprava v k.ú Čermná v Krkonoších			DATUM	1/2020
			FORMÁT	2 A4
OBSAH: DOKUMENTACE TECHNICKÉHO ŘEŠENÍ PSZ OBJEKT 02 - REKONSTRUKCE VODNÍ NÁDRŽE - PŘÍČNÉ ŘEZY NÁDRŽÍ			ZAK. ČÍSLO	110/2017
			MĚŘÍTKO	1:500/100
			PŘÍLOHA	C.2.3-2